



PRÉFECTURE DE SEINE-ET-MARNE

Direction
Départementale
de l'Équipement
Seine-et-Marne
Service Aménagement
Environnement et
Bâtiments

Plan de Prévention des Risques naturels prévisibles Risque mouvements de terrain

COMMUNE DE NANTEUIL-LES-MEAUX Plan de zonage réglementaire

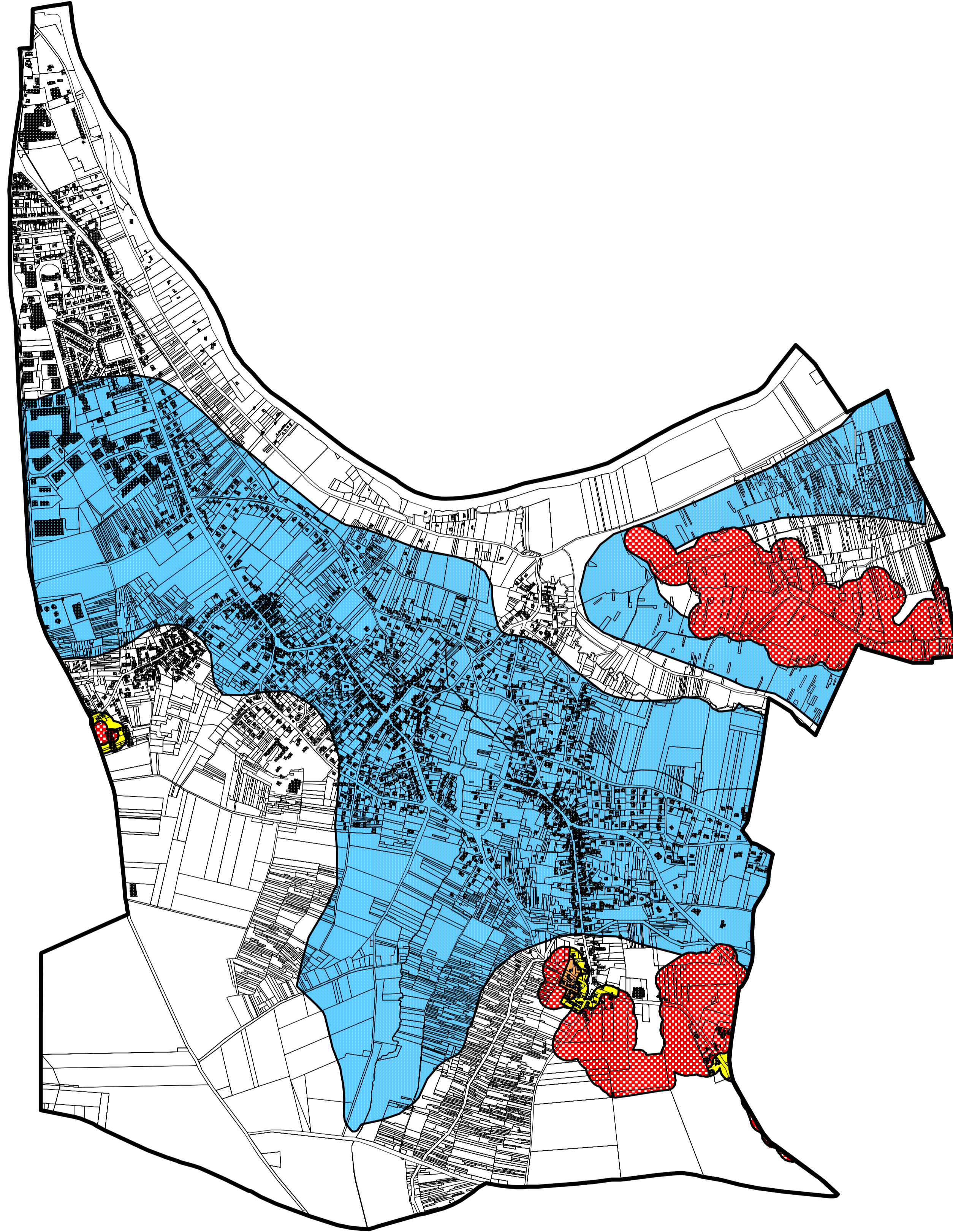
Echelle : 1/10 000

VU pour être annexé à l'arrêté préfectoral
n° 07 DAIDD ENV 096
du 22 août 2007

Le Préfet,
Pour le Préfet et par délégation,
Le secrétaire général,
Signé : Francis Vuibert


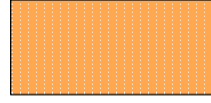


Fond cartographique : BD Topo © IGN 1996 et cadastre © djg 2002

Juillet 2007



LÉGENDE

ZONAGE RÉGLEMENTAIRE

-  Zone rouge
-  Zone orange
-  Zone Jaune
-  Zone Bleue